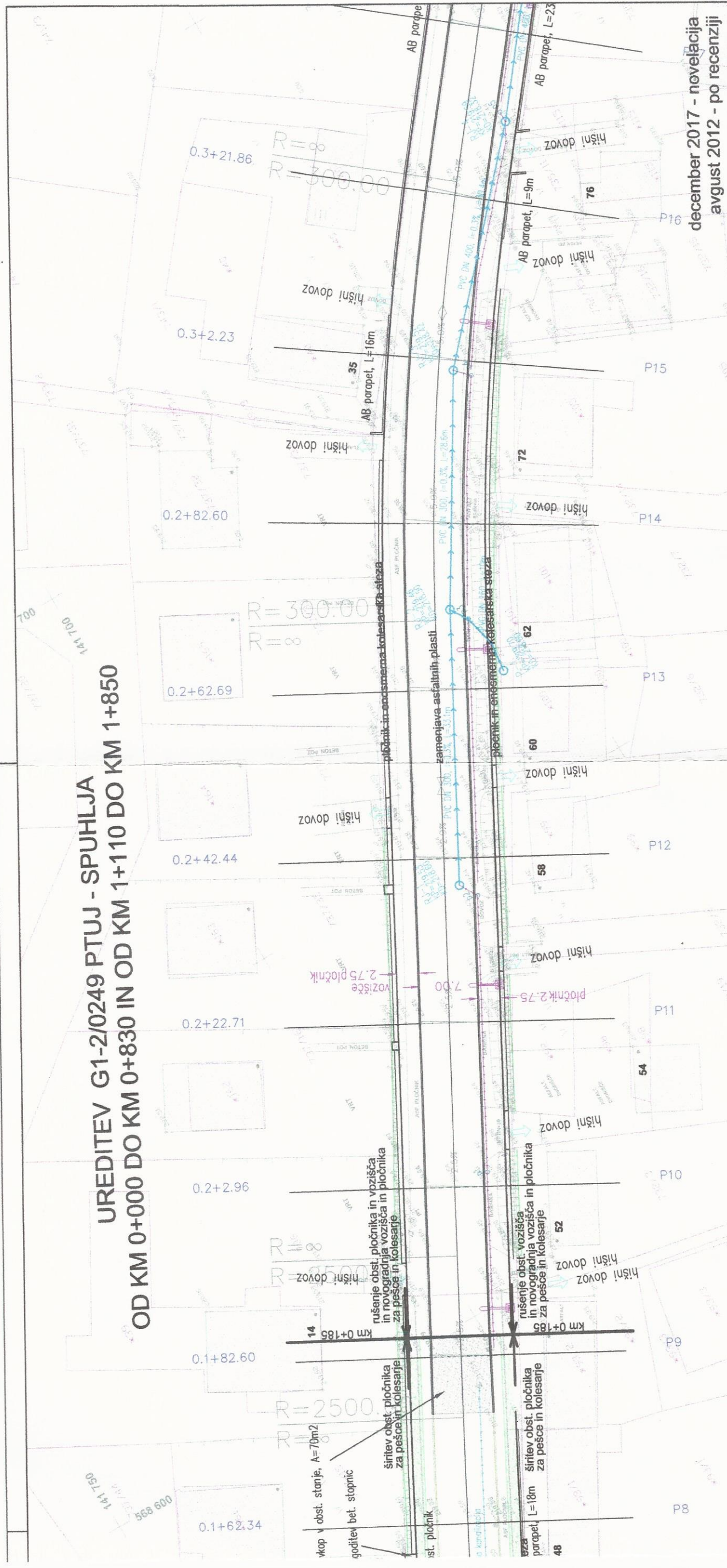















UREDITEV G1-2/0249 PTUJ - SPUHLJA OD KM 0+000 DO KM 0+830 IN OD KM 1+110 DO KM 1+850



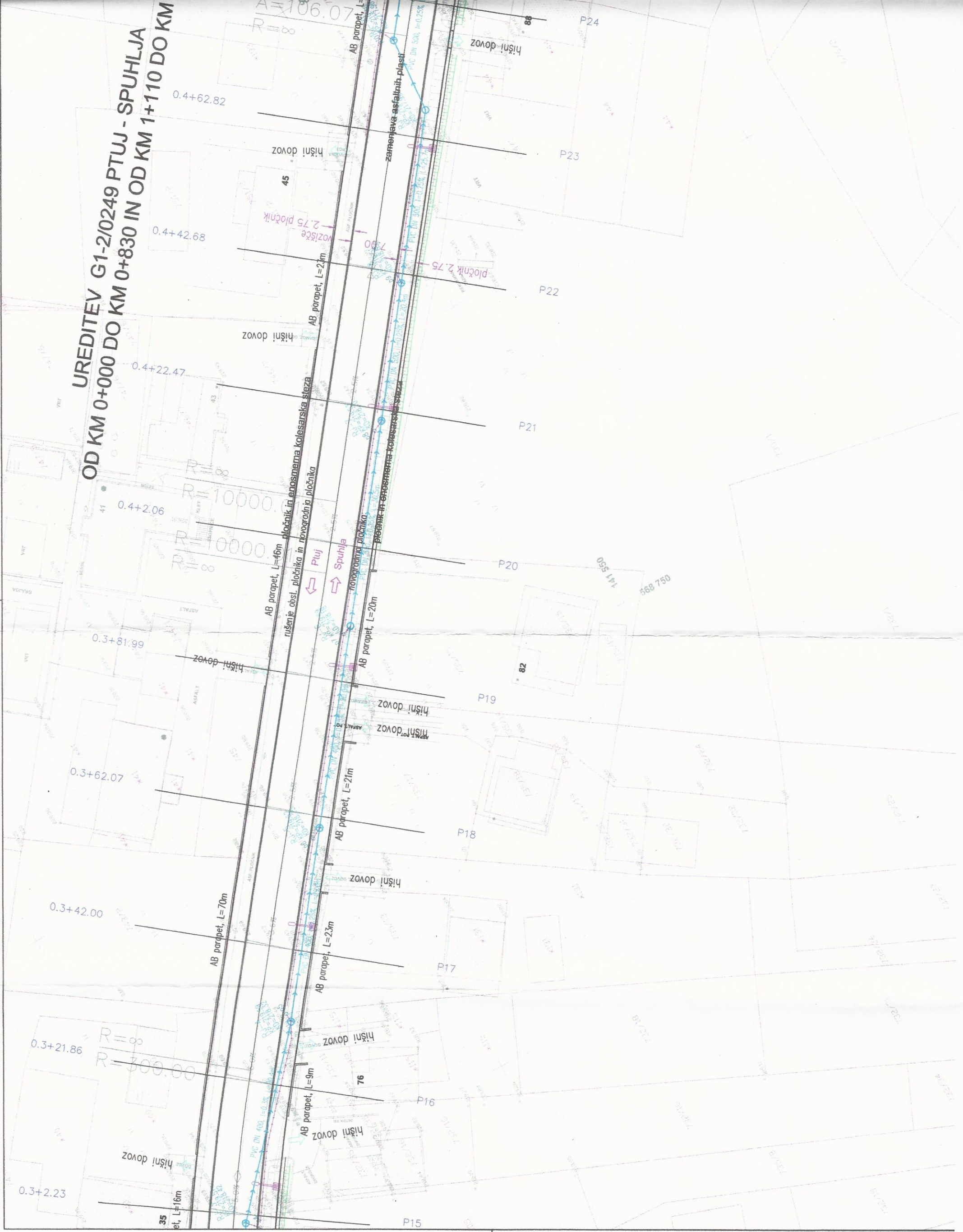
december 2017 - novelacija
avgust 2012 - po recenziji

| | | | | |
|---|---|-----------------------------------|-------------------------|--------------------|
|  <p>TEHNIČNI BIRO d.o.o. Slovenska ulica 11, 9000 Murska Sobota tel.: 02/5304 113, 5304 114 fax.: 02/5304 115, e-mail: info@tehnicnibiro.si, davčna št.: 50058201 identifikacijska številka: 1237</p> | Naziv | Ime in priimek | Ident.št. IZS | Podpis |
| | Odg.v.pr.: | Majda FRANGEŽ inž.grad. | G-9131 | |
| | Odg.proj.: | Ciril TAŠKOV, univ.dipl.inž.grad. | G-3333 | |
| | Obdelal: | Ciril TAŠKOV, univ.dipl.inž.grad. | G-3333 | |
| Objekt: | PZI projektne dokumentacije G1-2/0249 Ptuj - Spuhlja od km 0+000 do km 0+830 in od km 1+110 do km 1+850 | | | |
| Faza: | PZI | | | |
| Opis risbe: | GRABENA SITUACIJA | | | |
| | | Merilo: | 1:500 | |
| | | Del risbe: | Od km 0+000 do km 0+320 | |
| | | Št. proj.: | PR-14/10 | |
| | | Št. načrta: | NG-14/10 | |
| | | Šifra CC: | 2112 | |
| | | Datum: | jan. 2019 | |
| investitor: |  RS, Ministrstvo za infrastrukturo Direkcija RS za infrastrukturo Tržaška cesta 19, 1000 LJUBLJANA | | | |
| Št. odseka: | Arhivska številka: | Faza/objekt: | Številka risbe: | |
| 0249 | 004.2101 | | G.102.1 | |
| Št. priloge: | | | | Ident.št.risbe: |
| G.2.1 | | | | NG-14/10 - G.102.1 |

LEGENDA:

| | |
|---|-------------------------|
|  | METEORNA KANALIZACIJA |
|  | DRENAŽA, POZIRALNIK |
|  | ELEKTROENERGETSKI VODI |
|  | VODOVOD |
|  | TELEKOMUNIKACIJSKI VODI |
|  | FEKALNA KANALIZACIJA |
|  | BET. ROBNIK 15/25 |
|  | SPUŠČEN ROBNIK |
|  | ZELENICA |
|  | JEK. VAR. OGRAJA |
|  | TLAKOVCI |

**UREDITEV G1-2/0249 PTUJ - SPUHLJA
OD KM 0+000 DO KM 0+830 IN OD KM 1+110 DO KM**





december 2017 - novelacija
 avgust 2012 - po recenziji

| | | | | | |
|---|--|--|--|---|---------------------------------|
| Arhitektonsko in gradbeno projektiranje, urbanistično načrtovanje, cenilve TEHNIČNI BIRO d.o.o. Slovenska ulica 11, 9000 Murska Sobota tel.: 02/5304 113, 5304 114 fax.: 02/5304 115, e-mail: info@tehnicnibiro.si, davčna št.: 30058201 identifikacijska številka: 1237 | Naziv Odg.vpr.: Odg.proj.: Obdelal: | Ime in priimek Mojda FRANCEŽ inž.grad. Ciril TAŠKOV, univ.dipl.inž.grad. Ciril TAŠKOV, univ.dipl.inž.grad. | Ident.št. IZS G-9131 G-3333 G-3333 | Podpis | |
| | Objekt: Faza: Opis risbe: | PZI projektne dokumentacije G1-2/0249 Ptuj – Spuhlja od km 0+000 do km 0+830 in od km 1+110 do km 1+850 PZI GRABENA SITUACIJA | Št. proj.: Št. načrta: Šifra CC: Datum: | PR-14/10 NG-14/10 2112 jan. 2019 | Merilo: Del risbe: |
| | Št. odseka: Št. priloge: | Arhivska številka: 004.2101 G.2.2 | investitor: RS, Ministrstvo za infrastrukturo Direkcija RS za infrastrukturo Tržaška cesta 19, 1000 LJUBLJANA | Številka risbe: G.102.2 | Avtor risbe: Ident.št.risbe: |
| | Številka risbe: 0249 | Faza/objekt: 004.2101 G.2.2 | Del risbe: Od km 0+320 do km 0+620 | Avtor risbe: Ident.št.risbe: | Avtor risbe: Ident.št.risbe: |

LEGENDA:

| | |
|--|-------------------------|
| | METEORNA KANALIZACIJA |
| | DRENAŽA, POZIRALNIK |
| | ELEKTROENERGETSKI VODI |
| | KKS VODI |
| | TELEKOMUNIKACIJSKI VODI |
| | VODOVOD |
| | FEKALNA KANALIZACIJA |
| | BET. ROBNIK 1525 |
| | SPUŠČEN ROBNIK |
| | ZELENICA |
| | JEK. VAR. OGRAJA |
| | TLAKOVCI |

UREDITEV
OD KM 0+000 D

0.7+43.53

novogradnja
AB parapet, L=54m

oporni žid, L=28m
var. ograja, L=28m

0.7+23.81

2.75 pločnik
zovod
hišni dovoz

0.7+3.99

ureditev para AP v niši

$R=10000$

0.6+83.99

AB parapet, L=13m
pločnik in enosmerna kolesarska steza

hišni dovoz

0.6+63.96

AB parapet, L=11m

rušenje obst. pločnika
in novogradnja pločnika
za pešce in kolesarje

0.6+44.63

AB parapet, L=23m

novogradnja pločnika
za pešce in kolesarje

prestavitev obstoječih AP v niši

0.6+24.38

$R=\infty$
 $A=117.26$

AB parapet, L=29m

osf. mulda, l=45m

0.6+4.30

zovod
hišni dovoz

0.5+84.15

AB parapet, L=29m

oporni žid, L=32m

0.5+63.36

$A=117.26$
 $R=250.00$

2.75 pločnik

hišni dovoz

Spuhinja

P28

94

P29

P30

P31

P32

P33

P34

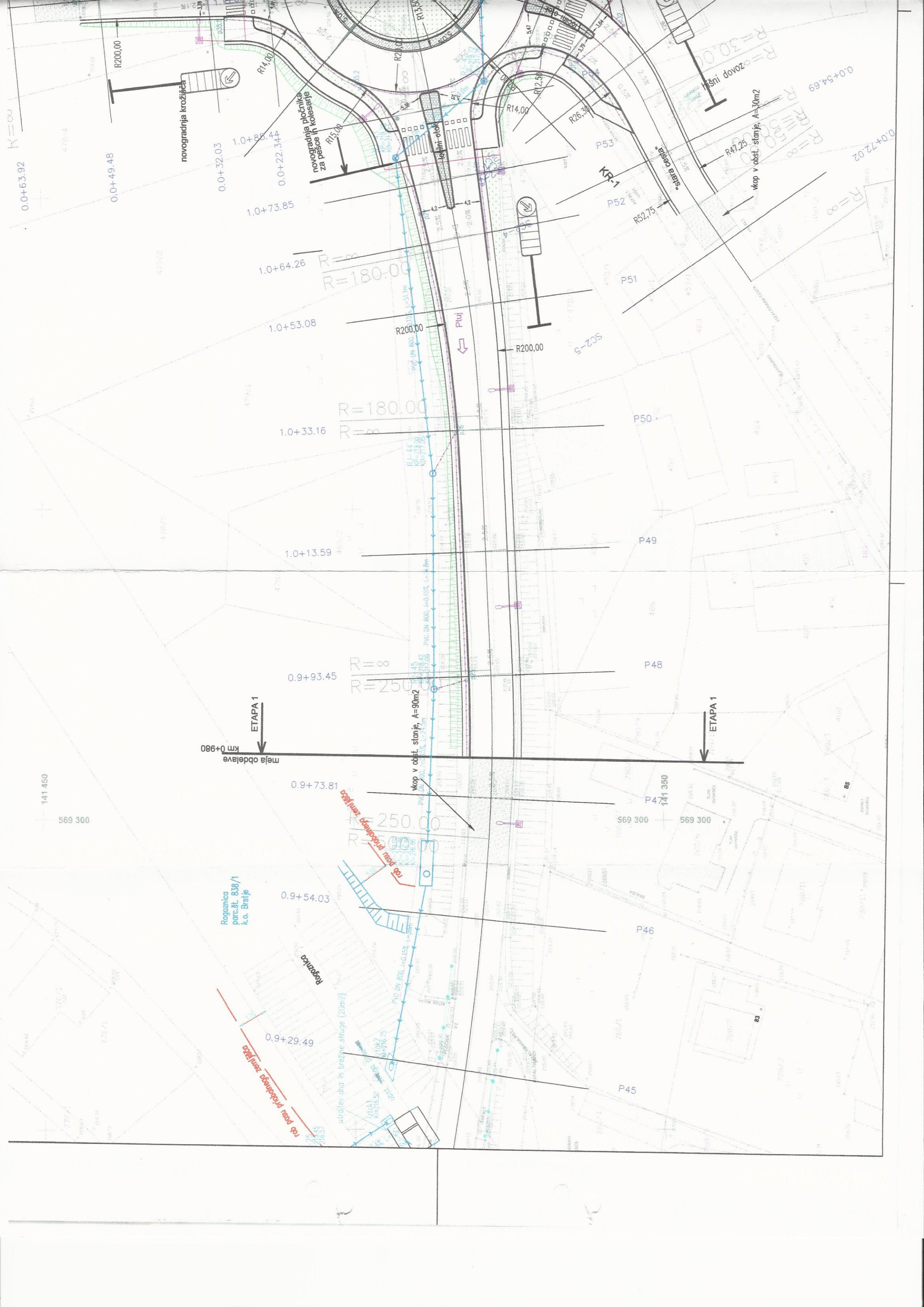
P35

P36

569 000

141 400

568 900



0.0+63.92

141 450

569 300

0.0+49.48

novogradnja krožišča

0.0+32.03

1.0+85.44

0.0+22.344

1.0+73.85

1.0+64.26

1.0+53.08

1.0+33.16

1.0+13.59

0.9+93.45

0.9+73.81

0.9+54.03

0.9+29.49

Rogoznica
parc. št. 838/1
k.o. Brstje

rob posej. protokone za 1.500

strojevna dna in brežnje stuje (20m²)

vkop v obst. stanje, A=90m²

rob posej. protokone za 1.500

Ptuj

ušni dovoz

vkop v obst. stanje, A=30m²

Sarata cesta

R=180.00

R=∞
R=250.00

R=250.00

ETAPA 1

ETAPA 1

meja obdelave km 0+980

P53

P52

P51

P50

P49

P48

P47

P46

P45

S-205

0.0+54.69

0.0+72.02

P47

P46

P45

P44

P43

P42

P41

P40

P39

P38

P37

P36

P35

P34

P33

P32

P31

P30

P29

P28

P27

P26

P25

P24

P23

P22

P21

P20

P19

P18

P17

P16

P15

P14

P13

P12

P11

P10

P9

P8

P7

P6

P5

P4

P3

P2

P1

P0

P-1

P-2

P-3

P-4

P-5

P-6

P-7

P-8

P-9

P-10

P-11

P-12

P-13

P-14

P-15

P-16

P-17

P-18

P-19

P-20

P-21

P-22

P-23

P-24

P-25

P-26

P-27

P-28

P-29

P-30

P-31

P-32

P-33

P-34

P-35

P-36

P-37

P-38

P-39

P-40

P-41

P-42

P-43

P-44

P-45

P-46

P-47

P-48

P-49

P-50

P-51

P-52

P-53

P-54

P-55

P-56

P-57

P-58

P-59

P-60

P-61

P-62

P-63

P-64

P-65

P-66

P-67

P-68

P-69

P-70

P-71

P-72

P-73

P-74

P-75

P-76

P-77

P-78

P-79

P-80

P-81

P-82

P-83

P-84

P-85

P-86

P-87

P-88

P-89

P-90

P-91

P-92

P-93

P-94

P-95

P-96

P-97

P-98

P-99

P-100

P-101

P-102

P-103

P-104

P-105

P-106

P-107

P-108

P-109

P-110

P-111

P-112

P-113

P-114

P-115

P-116

P-117

P-118

P-119

P-120

P-121

P-122

P-123

P-124

P-125

P-126

P-127

P-128

P-129

P-130

P-131

P-132

P-133

P-134

P-135

P-136

P-137

P-138

P-139

P-140

P-141

P-142

P-143

P-144

P-145

P-146

P-147

P-148

P-149

P-150

P-151

P-152

P-153

P-154

P-155

P-156

P-157

P-158

P-159

P-160

P-161

P-162

P-163

P-164

P-165

P-166

P-167

P-168

P-169

P-170

P-171

P-172

P-173

P-174

P-175

P-176

P-177

P-178

P-179

P-180

P-181

P-182

P-183

P-184

P-185

P-186

P-187

P-188

P-189

P-190

P-191

P-192

P-193

P-194

P-195

P-196

P-197

P-198

P-199

P-200

P-201

P-202

P-203

P-204

P-205

P-206

P-207

P-208

P-209

P-210

P-211

P-212

P-213

P-214

P-215

P-216

P-217

P-218

P-219

P-220

P-221

P-222

P-223

P-224

P-225

P-226

P-227

P-228

P-229

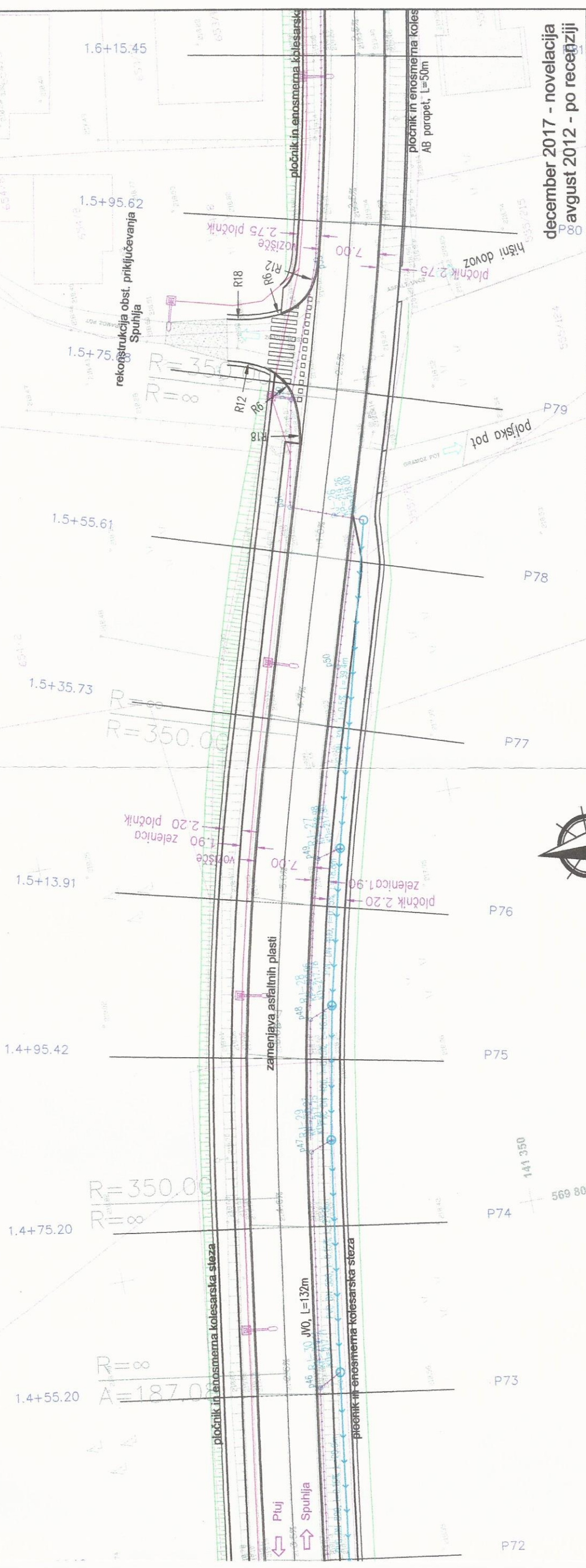
P-2




20

100

UREDITEV G1-2/0249 PTUJ - SPUHLJA OD KM 0+000 DO KM 0+830 IN OD KM 1+110 DO KM 1+850

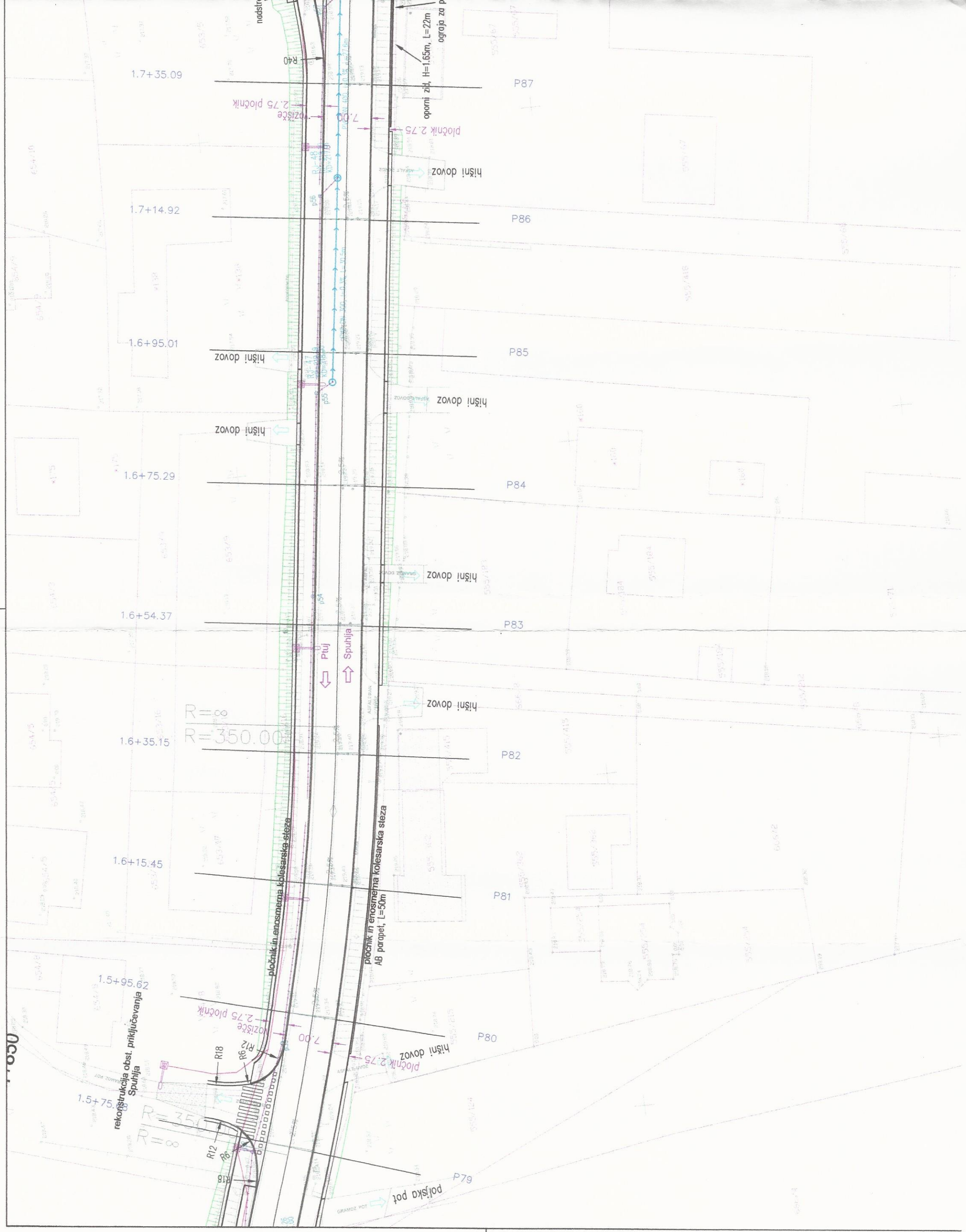


december 2017 - novelacija
avgust 2012 - po recepciji

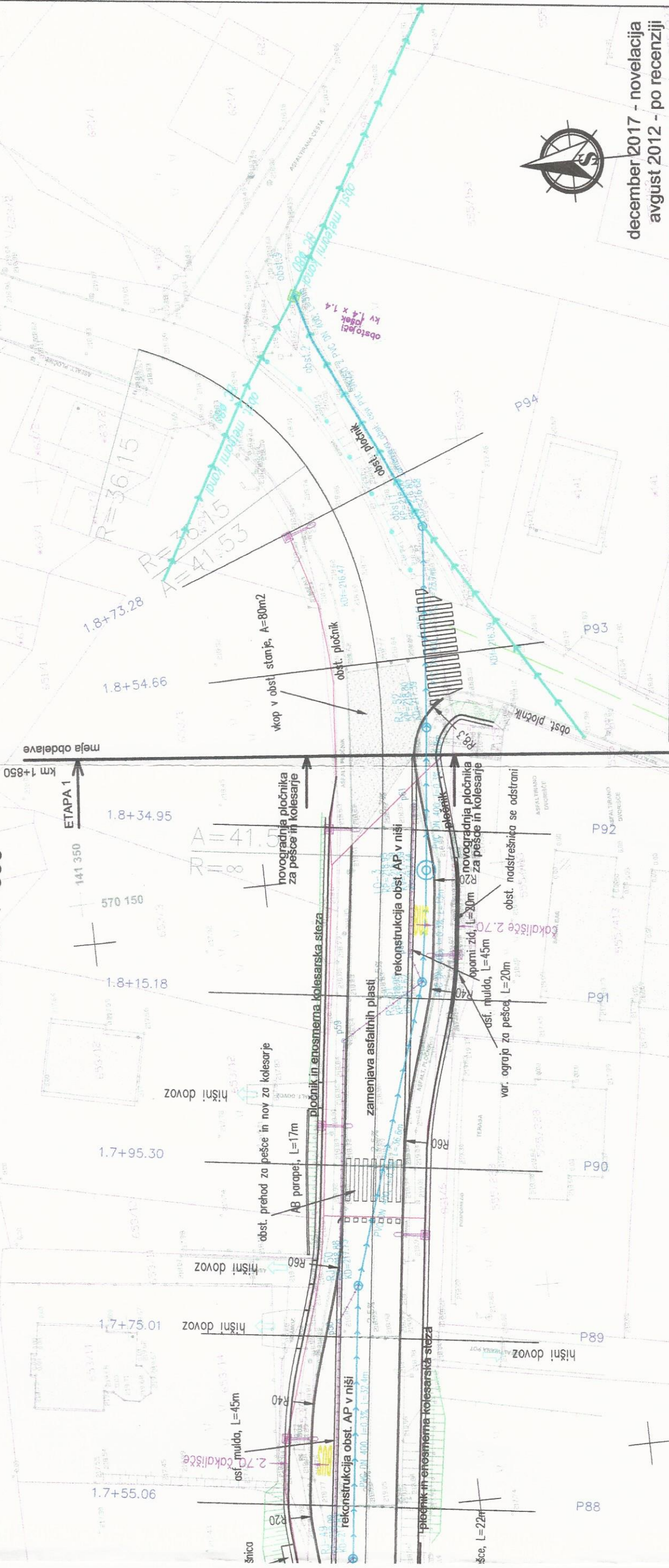
| | | | | |
|--|--|-----------------------------------|---|----------------------|
|  TEHNIČNI BIRO d.o.o. Slovenska ulica 11, 9000 Murska Sobota Tel.: 02/5304 113, 5304 114 fax.: 02/5304 115, e-mail: info@tehnicnibiro.si, davčna št.: 30058201 identifikacijska številka: 1237 | Naziv | Ime in priimek | Ident.št. IZS | Podpis |
| | Odg.v.p.r.: | Majda FRANGEŽ inž.grad. | G-9131 | |
| | Odg.proj.: | Ciril TAŠKOV, univ.dipl.inž.grad. | G-3333 | |
| | Obdelal: | Ciril TAŠKOV, univ.dipl.inž.grad. | G-3333 | |
| Objekt: | PZI projektne dokumentacije G1-2/0249 Ptuj - Spuhlja od km 0+000 do km 0+830 in od km 1+110 do km 1+850 | | | |
| Faza: | PZI | Merilo: | 1:500 | Št. proj.: PR-14/10 |
| Opis risbe: | GRADBENA SITUACIJA | Del risbe: | Od km 1+270 do km 1+590 | Št. načrta: NG-14/10 |
| | | | | Šifra CC: 2112 |
| | | | | Datum: jan. 2019 |
| Št. odseka: | 0249 | Arhivska številka: | 004.2101 | Številka risbe: |
| Št. priloge: | G.2.5 | Faza/objekt: | | G.102.5 |
| | | Investitor: | RS, Ministrstvo za infrastrukturo Direkcija RS za infrastrukturo Tržaška cesta 19, 1000 LJUBLJANA | |
| | | Avtor risbe: | TEHNIČNI BIRO d.o.o. | |
| | | Ident.št.risbe: | NG-14/10 - G.102.5 | |

LEGENDA:


| | |
|--|-------------------------|
| | METEORNA KANALIZACIJA |
| | DRENAŽA, POZRALNIK |
| | ELEKTROENERGETSKI VODI |
| | KMS VODI |
| | TELEKOMUNIKACIJSKI VODI |
| | VODOVOD |
| | FEBKALNA KANALIZACIJA |
| | BET. ROBNIK 15/25 |
| | SPUŠČEN ROBNIK |
| | ZELENICA |
| | JEK. VAR. OGRAJA |
| | TLAKOVCI |



UREDITEV G1-2/0249 PTUJ - SPUHLJA OD KM 0+000 DO KM 0+830 IN OD KM 1+110 DO KM 1+850



december 2017 - novelacija
avgust 2012 - po recenziji

| | | | | |
|---|-----------|-----------------------------------|---------------|--------|
|  TEHNIČNI BIRO d.o.o. Arhitektsko in gradbeno projektirna, urbanistično načrtovanje, cenitev Slovenska ulica 11, 9000 Murska Sobota tel.: 02/5304 113, 5304 114 fax.: 02/5304 115, e-mail: info@tehnibiro.si, davčna št.: 30058201 identifikacijska številka: 1237 | Naziv | Ime in priimek | Ident.st. IZS | Podpis |
| | Odg.vpr. | Majda FRANCEŽ inž.grad. | G-9131 | |
| | Odg.proj. | Ciril TAŠKOV, univ.dipl.inž.grad. | G-3333 | |
| | Obdelal: | Ciril TAŠKOV, univ.dipl.inž.grad. | G-3333 | |

| | | | |
|-------------|---|-------------|-------------------------|
| Objekt: | PZI projektne dokumentacije G1-2/0249 Ptuj - Spuhlja od km 0+000 do km 0+830 in od km 1+110 do km 1+850 | Št. proj.: | PR-14/10 |
| Faza: | PZI | Št. načrta: | NG-14/10 |
| Opis risbe: | GRADBENA SITUACIJA | Šifra cc: | 2112 |
| | | Datum: | jan. 2019 |
| | | Merilo: | 1:500 |
| | | Del risbe: | Od km 1+590 do km 1+850 |

| | | | |
|--------------|---|--------------|--------------------|
| investitor: | RS, Ministrstvo za infrastrukturo Direkcija RS za infrastrukturo Tržaška cesta 19, 1000 LJUBLJANA | | |
| Št. odseka: | Arhivska številka: | Faza/objekt: | Številka risbe: |
| 0249 | 004.2101 | 004.2101 | G.102.6 |
| Št. priloge: | G.2.6 | | Avtor risbe: |
| | | | ident.st.risbe: |
| | | | NG-14/10 - G.102.6 |

LEGENDA:

| | |
|--|-------------------------|
| | METEORNA KANALIZACIJA |
| | DRENAŽA, POŽARNIK |
| | ELEKTROENERGETSKI VODI |
| | KMS VODI |
| | TELEKOMUNIKACIJSKI VODI |
| | VODOVOD |
| | FEKALNA KANALIZACIJA |
| | BET. ROBNIK 15/25 |
| | SPUŠČEN ROBNIK |
| | ZELENICA |
| | JEK VAR. OGRAJA |
| | TLAKOVCI |